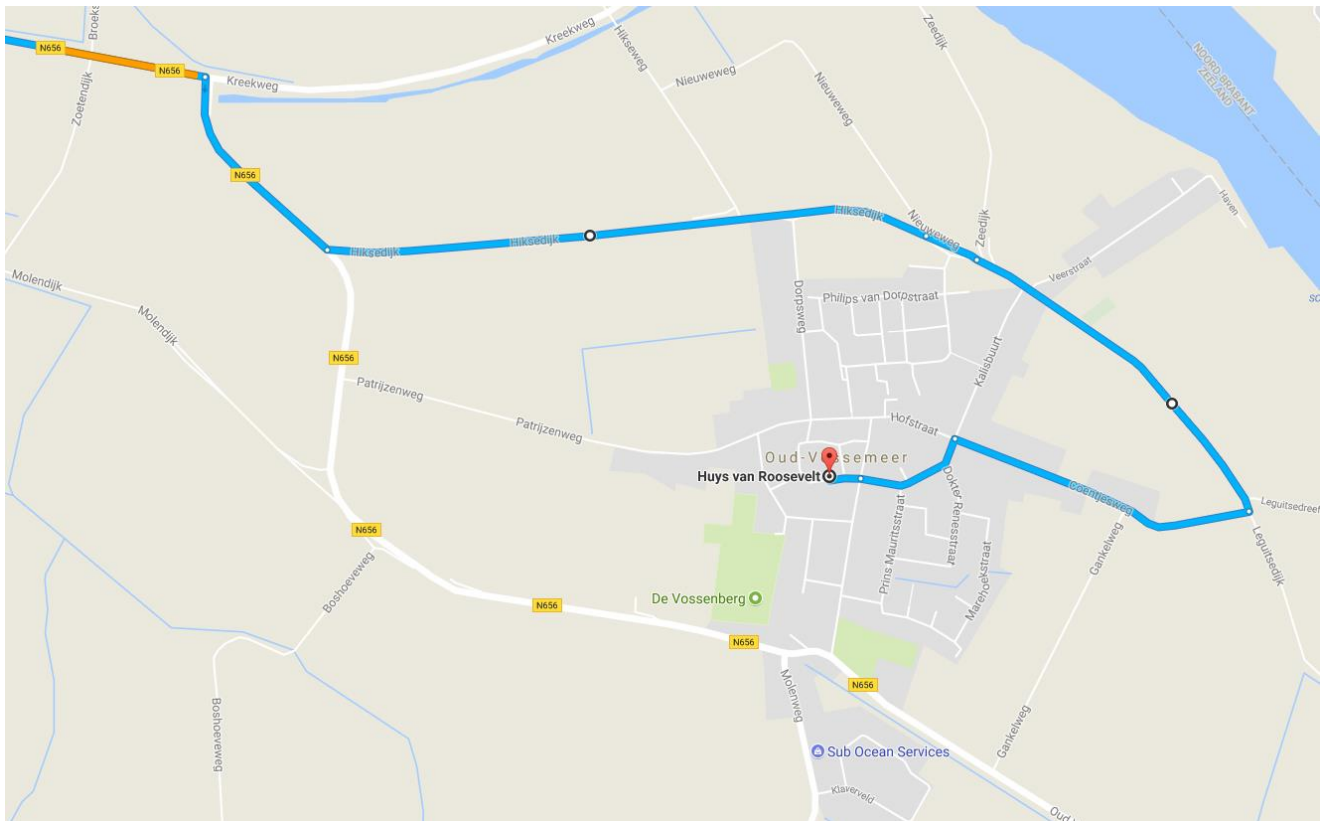


# Bus-route richting Huys van Roosevelt

## Vanuit de richting Schouwen-Duiveland/Goeree-Overflakkee

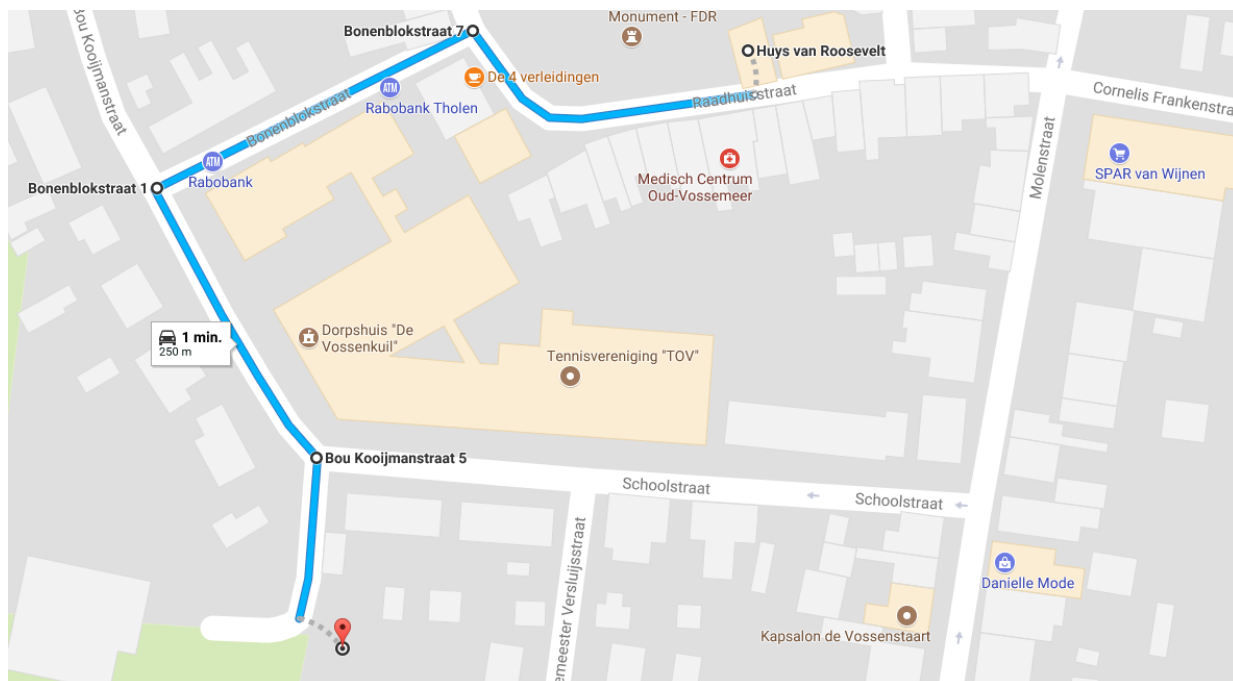


1. Volg vanaf N257/Philipsdam de borden richting *Sint-Philipsland*;
2. Neem na 8 km de eerste afslag op de rotonde(rechts) naar de *Provincialeweg*;
3. Neem op de rotonde de derde afslag (links) naar de *N656/Krabbenkreegweg*;
4. Sla aan het einde van de weg linksaf de *N656/Broekseweg* in;
5. Sla na 1,2 km af naar Links richting *Oud-Vossemeer*;
6. Sla na 450 m af naar rechts de *Hiksedijk* in en houdt links aan;
7. Vervolg uw weg op de *Hiksedijk* (flauw bocht naar rechts) naar de *Vogelsangsedijk*;
8. Sla na 800 m rechtsaf de *Coentjesweg* in;
9. Sla na ca. 250 m linksaf de *Cornelis Frankenstraat* in;
10. Blijf de weg volgen tot u aan de linkerkant een SPAR-supermarkt tegenkomt;
11. Rij op dit kruispunt rechtdoor de *Raadhuisstraat* in. U komt vanzelf op het plein waar *Huys van Roosevelt* zich aan de rechterkant bevindt.

**LET OP: Op het dorpsplein in Oud-Vossemeer mogen geen bussen geparkeerd worden. Alleen het in- en uit laten stappen van passagiers is toegestaan!**

## Route van Huys van Roosevelt naar parkeerterrein

Op het plein voor Huys van Roosevelt is het **niet** toegestaan om parkeren met een touringcar. Wel is het mogelijk om de passagiers hier in- en uit te laten stappen. Hieronder vindt u daarom de route (ca. 250 m) naar een grote parkeerplaats waar u gratis kunt parkeren.



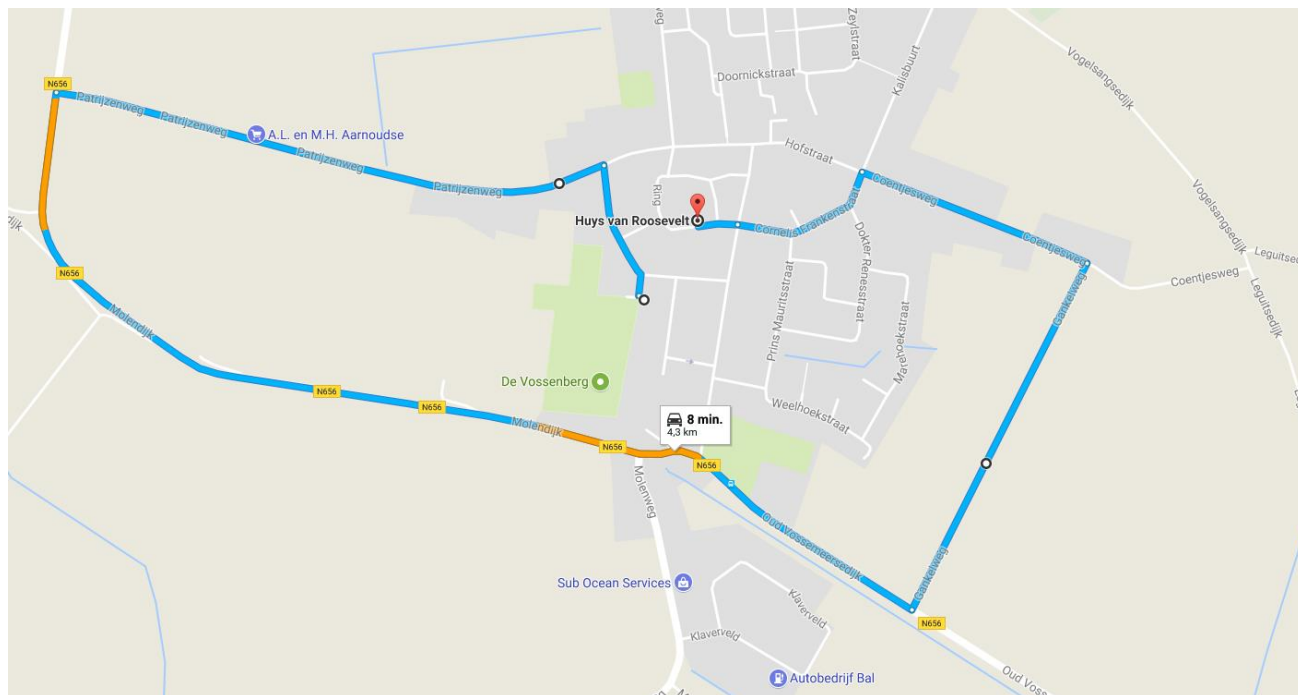
Nadat u uw passagiers heeft afgezet bij Huys van Roosevelt vervolgt u uw weg over het plein richting de *Bonenblokstraat*.

Aan het einde van deze weg slaat u linksaf de *Bou Kooijmanstraat* in.

Na ca. 70 meter ziet u recht voor u de inrit naar het grote parkeerterrein.

Totale afstand: ca. 250 meter.

## Route van parkeerterrein terug naar Huys van Roosevelt



1. Vertrek vanaf het parkeerterrein in noordelijke richting de *Bou Kooijmanstraat* in;
2. Sla na 220 m linksaf de *Patrijzenweg* in;
3. Sla aan het einde van de *Patrijzenweg* linksaf naar de *N656/Mareweg/Molendijk*;
4. Sla na 1,8 km linksaf de *Gankelweg* in;
5. Sla aan het eind van de weg linksaf de *Coentjesweg* in;
6. Sla na ca. 250 m linksaf (bij het kruispunt) de *Cornelis Frankenstraat* in;
7. Blijf de weg volgen tot u aan de linkerkant een SPAR-supermarkt tegenkomt;
8. Rij op dit kruispunt rechtdoor de *Raadhuisstraat* in. U komt vanzelf weer terug op het dorpsplein waar Huys van Roosevelt zich bevindt.

## Uitrijroute vanaf Huys van Roosevelt

1. Rij vanaf Huys van Roosevelt over het plein de *Bonenblokstraat* in;
2. Sla aan het einde van de weg rechtsaf de *Bou Kooijmanstraat* in;
3. Sla aan het einde van de weg bij het tankstation linksaf de *Patrijzenweg* in;
4. Sla aan het einde van de weg rechtsaf naar de *N656*;
5. Sla aan het einde van de weg linksaf en blijf op de *N656/Broekseweg*;
6. Sla na 1,2 km af naar rechts naar de *N656/Krabbenkreekweg*;
7. Neem aan het einde van de weg op de rotonde de eerste afslag (rechts);
8. Neem aan het einde van de weg op de rotonde de derde afslag (links) en volg de borden richting de *Philipsdam, Goeree-Overflakkee/Oude-Tonge/Schouwen-Duiveland*.