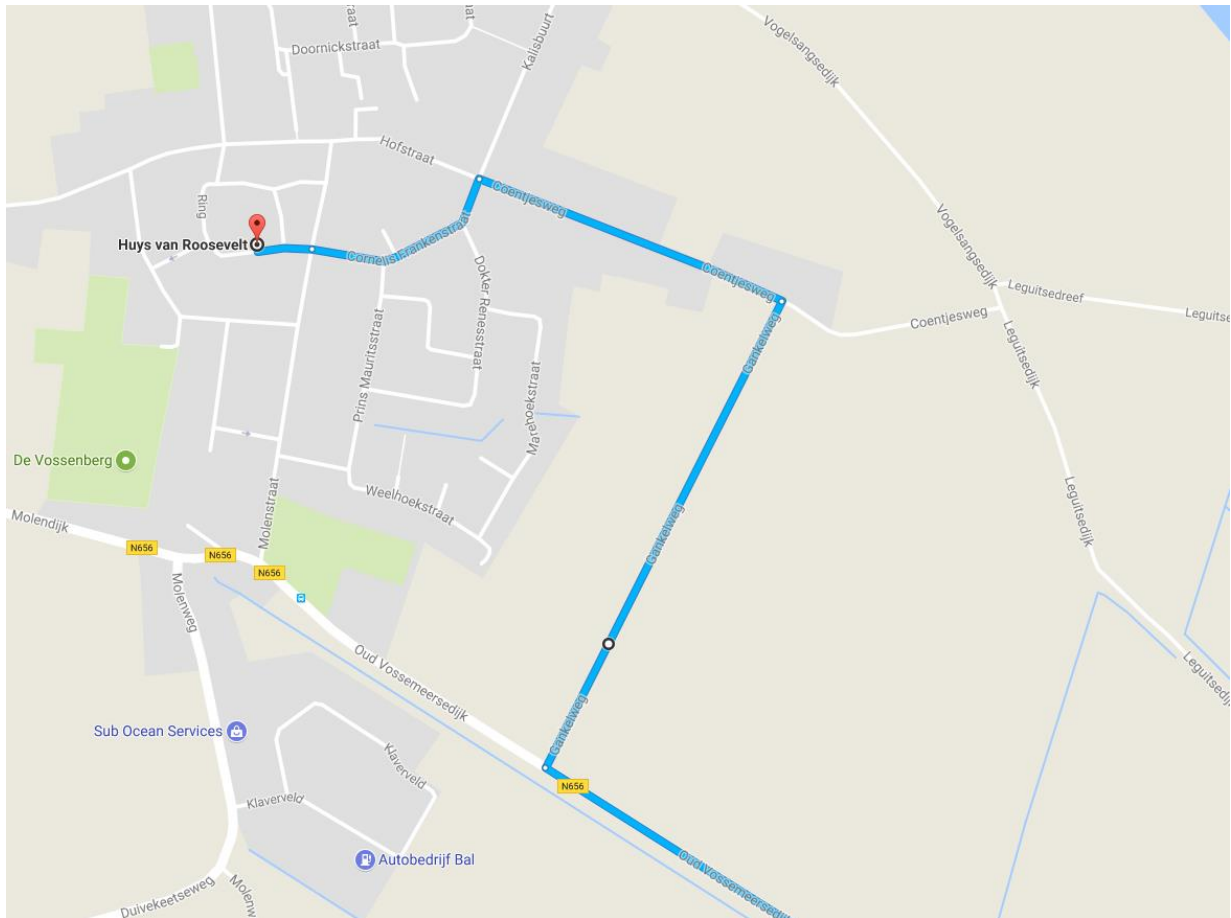


Bus-route richting Huys van Roosevelt

Vanuit de richting Vlissingen/Middelburg/Goes/Antwerpen

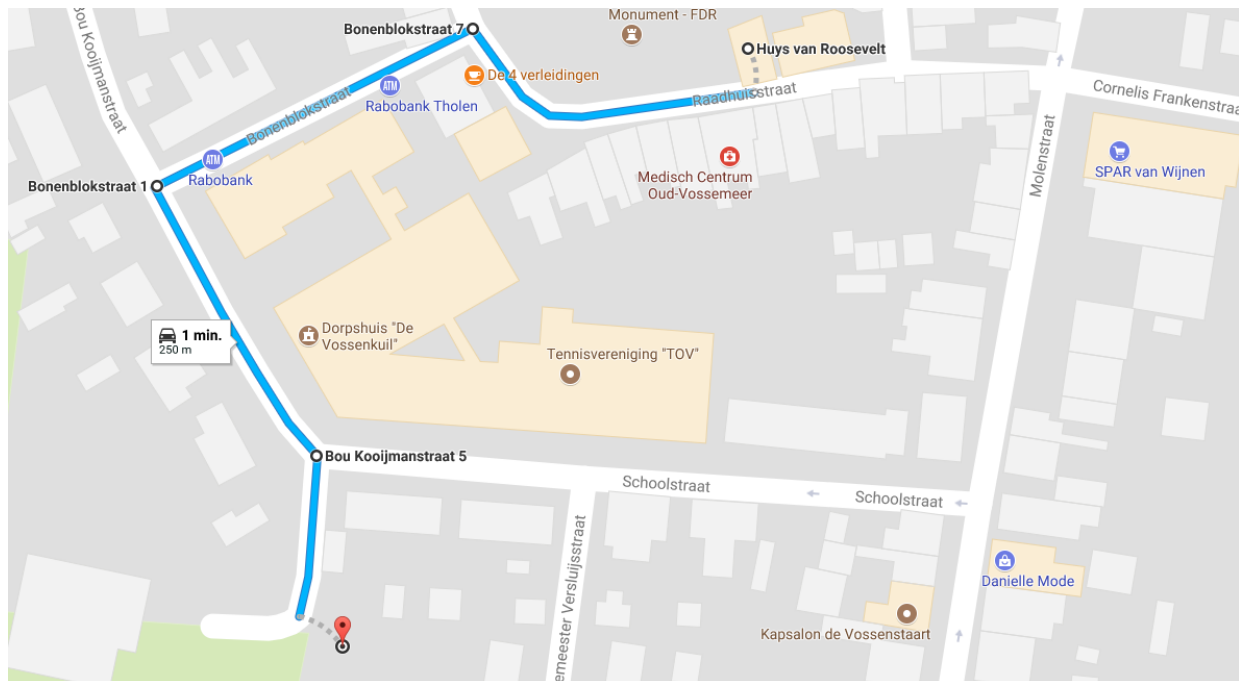


1. Volg vanuit *Vlissingen/Middelburg/Goes* de A58 richting *Rilland/Tholen/Bergen op Zoom*;
 - a. Volg vanuit *Antwerpen* de A4 richting *Bergen op Zoom*.
2. Blijf de weg volgen richting *Bergen op Zoom/Rotterdam/Tholen (A4)*
3. Neem *afslag 26* richting *Tholen*;
4. Neem op de rotonde de tweede afslag (links) naar *N286* richting *Tholen*
5. Neem na 5,1 km op de *Thoolsebrug* de afslag richting *Tholen (stad)* en *Oud-Vossemeer*;
6. Neem op de rotonde de derde afslag (links) naar de *Oud-Vossemeersedijk* richting *Oud-Vossemeer*;
7. Sla na 3,8 km rechtsaf de *Gankelweg* in
8. Sla aan het einde van de *Gankelweg* linksaf de *Coentjesweg* in
9. Sla na ca. 250 m linksaf de *Cornelis Frankenstraat* in
10. Blijf de weg volgen tot u aan de linkerkant een SPAR-supermarkt tegenkomt;
11. Rij op dit kruispunt rechtdoor de *Raadhuisstraat* in. U komt vanzelf op het dorpsplein waar *Huys van Roosevelt* zich aan de rechterkant bevindt.

LET OP: Op het dorpsplein in Oud-Vossemeer mogen geen bussen geparkeerd worden. Alleen het in- en uit laten stappen van passagiers is toegestaan!

Route van Huys van Roosevelt naar parkeerterrein

Op het plein voor Huys van Roosevelt is het **niet** toegestaan om te parkeren met een touringcar. Wel is het mogelijk om de passagiers hier in- en uit te laten stappen. Hieronder vindt u daarom de route (ca. 250 m) naar een grote parkeerplaats waar u gratis kunt parkeren.



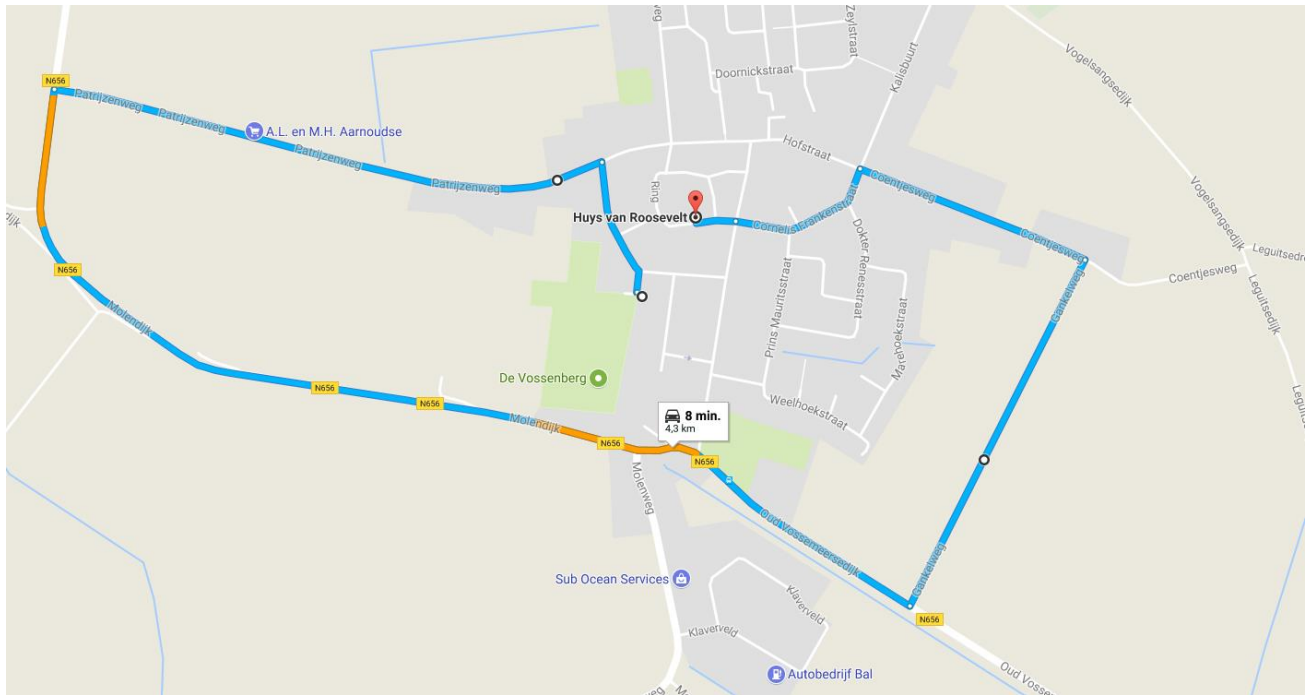
Nadat u uw passagiers heeft afgezet bij Huys van Roosevelt vervolgt u uw weg over het plein richting de *Bonenblokstraat*.

Aan het einde van deze weg slaat u linksaf de *Bou Kooijmanstraat* in.

Na ca. 70 meter ziet u recht voor u de inrit naar het grote parkeerterrein.

Totale afstand: ca. 250 meter.

Route van parkeerterrein terug naar Huys van Roosevelt



1. Vertrek vanaf het parkeerterrein in noordelijke richting de *Bou Kooijmanstraat* in;
2. Sla na 220 m linksaf de *Patrijzenweg* in;
3. Sla aan het einde van de *Patrijzenweg* linksaf naar de *N656/Mareweg/Molendijk*;
4. Sla na 1,8 km linksaf de *Gankelweg* in;
5. Sla aan het eind van de weg linksaf de *Coentjesweg* in;
6. Sla na ca. 250 m linksaf (bij het kruispunt) de *Cornelis Frankenstraat* in;
7. Blijf de weg volgen tot u aan de linkerkant een SPAR-supermarkt tegenkomt;
8. Rij op dit kruispunt rechtdoor de Raadhuisstraat in. U komt vanzelf weer terug op het dorpsplein waar Huys van Roosevelt zich bevindt.

Uitrijroute vanaf Huys van Roosevelt

1. Rij vanaf Huys van Roosevelt over het plein de *Bonenblokstraat* in;
2. Sla aan het einde van de weg rechtsaf de *Bou Kooijmanstraat* in;
3. Sla aan het einde van de weg bij het tankstation linksaf de *Patrijzenweg* in;
4. Sla aan het einde van de weg linksaf naar de *N656/Molendijk*;
5. Neem na ca. 5,5 km op de rotonde de tweede afslag (rechtdoor);
6. Neem op de rotonde de eerste afslag (rechts);
7. Volg vanaf de *Thoolsebrug* de borden richting *Bergen op Zoom/Steenbergen/Rotterdam/Halsteren (N286/Eendrachtsweg)*.